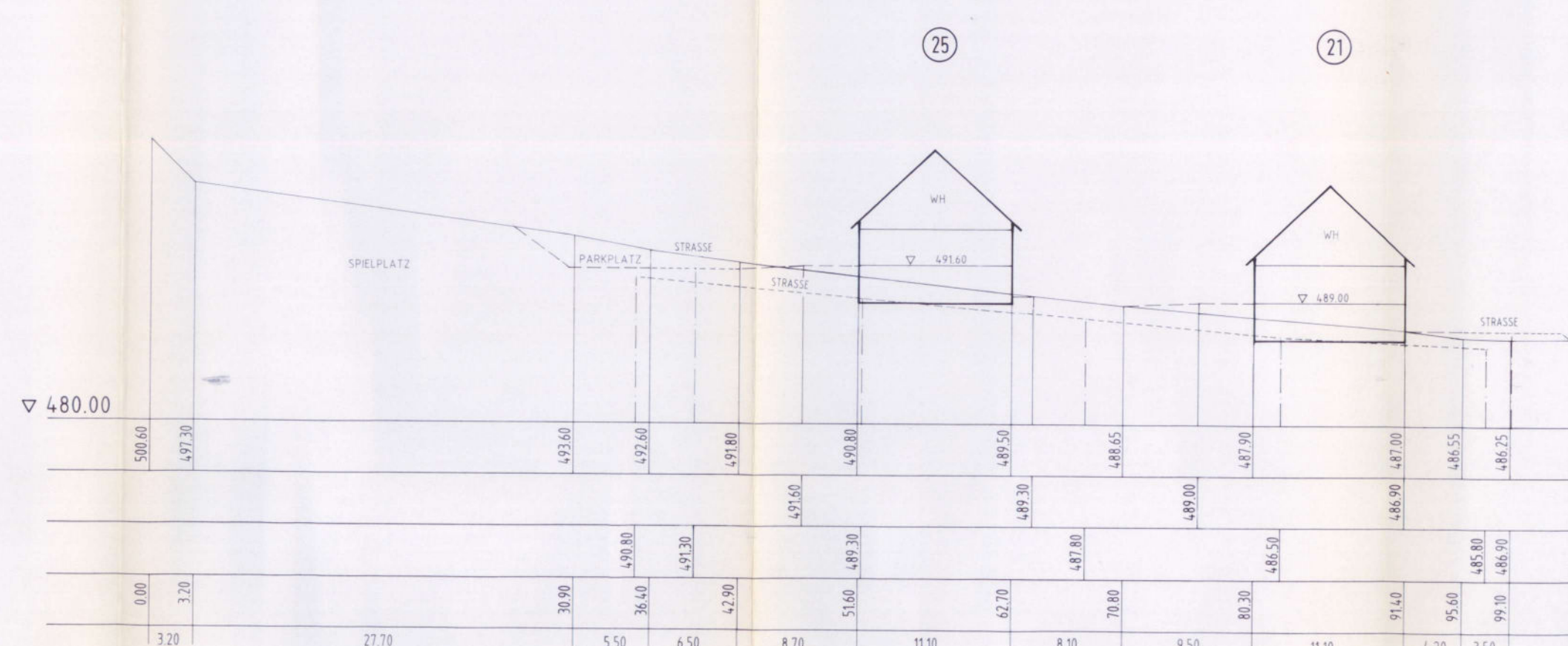
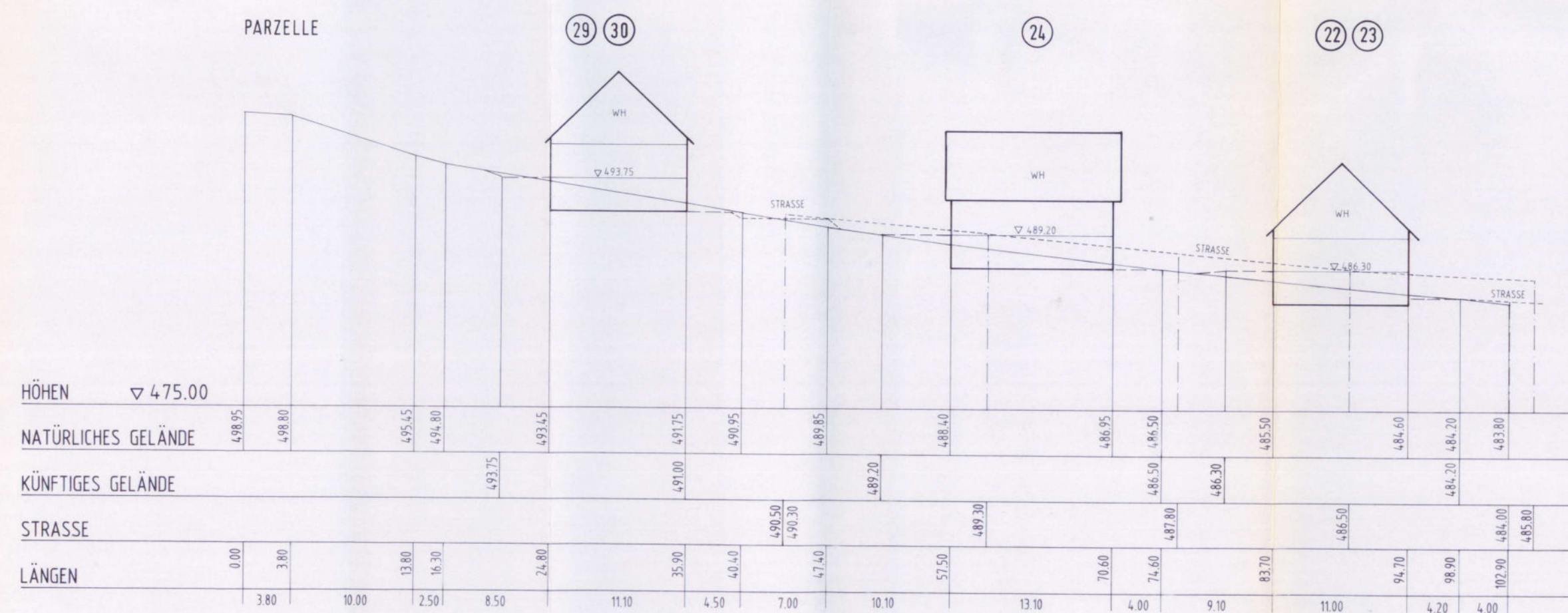


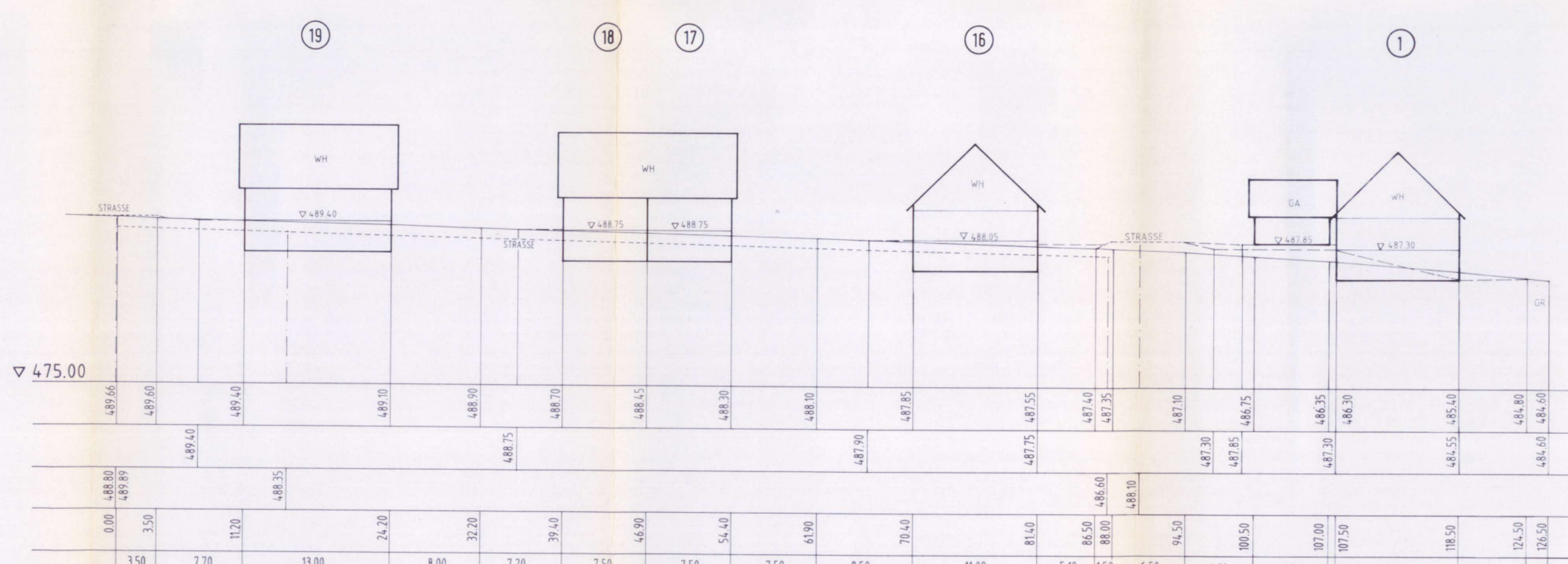
**SCHNITT 1**



**SCHNITT 2**



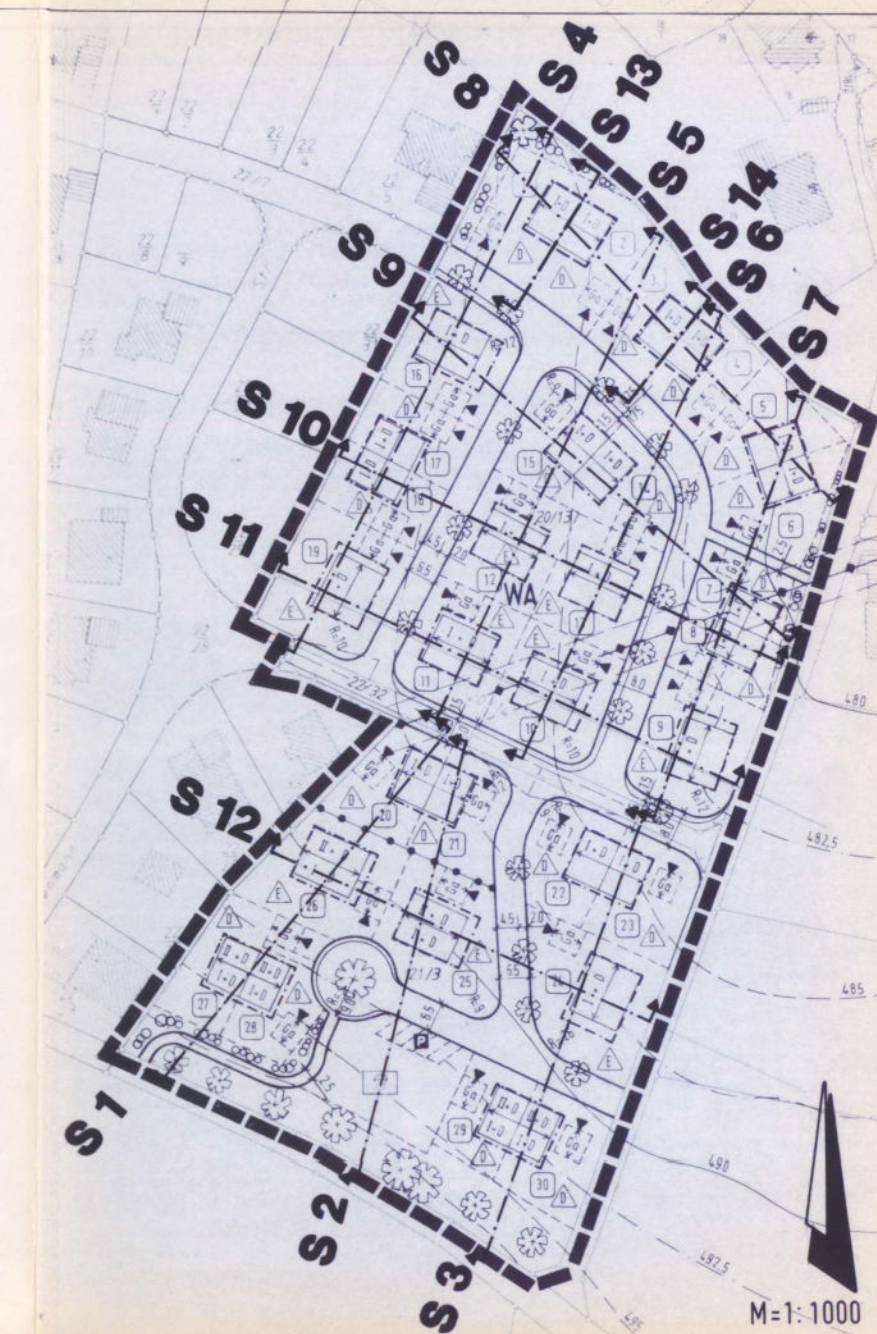
**SCHNITT 3**



**SCHNITT 4**

**ZEICHENERKLÄRUNG:**

- NATÜRLICHES GELÄNDE
- KÜNFTIGES GELÄNDE
- STRASSE
- PARZELLE
- MAX. HÖHE DER OK-ROHDECKE



**BEBAUUNGSPLAN  
M = 1:1000**

**BAUGEBIET  
"JETZENDORF-SÜD"  
TEIL II**

**GEMEINDE JETZENDORF**

**GELÄNDESCHNITTE 1 - 4  
PLANANLAGE 1/4 M = 1:250**

PLANERTIGER:

HANS GÄSSNER  
DIPL.-ING. FH BAYK BAI  
TEL. 0 84 41 / 8 48 88  
FAX. 0 84 41 / 7 89 39  
DR.-SCHARL-STRASSE 10  
85276 PFAFFENHOFEN/ILM



PFAFFENHOFEN, DEN 19. JANUAR 1995

- 1. ERGÄNZUNG: APRIL 1995
- 2. ERGÄNZUNG: JUNI 1995
- 3. ERGÄNZUNG: AUGUST 1995