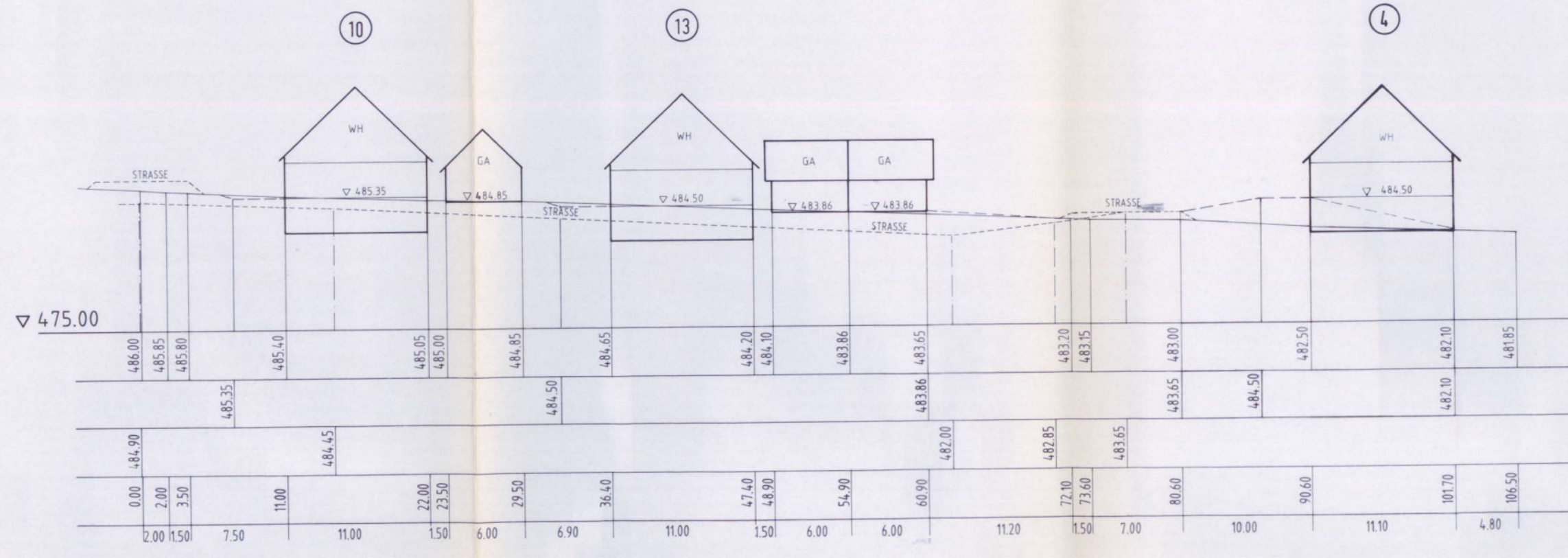
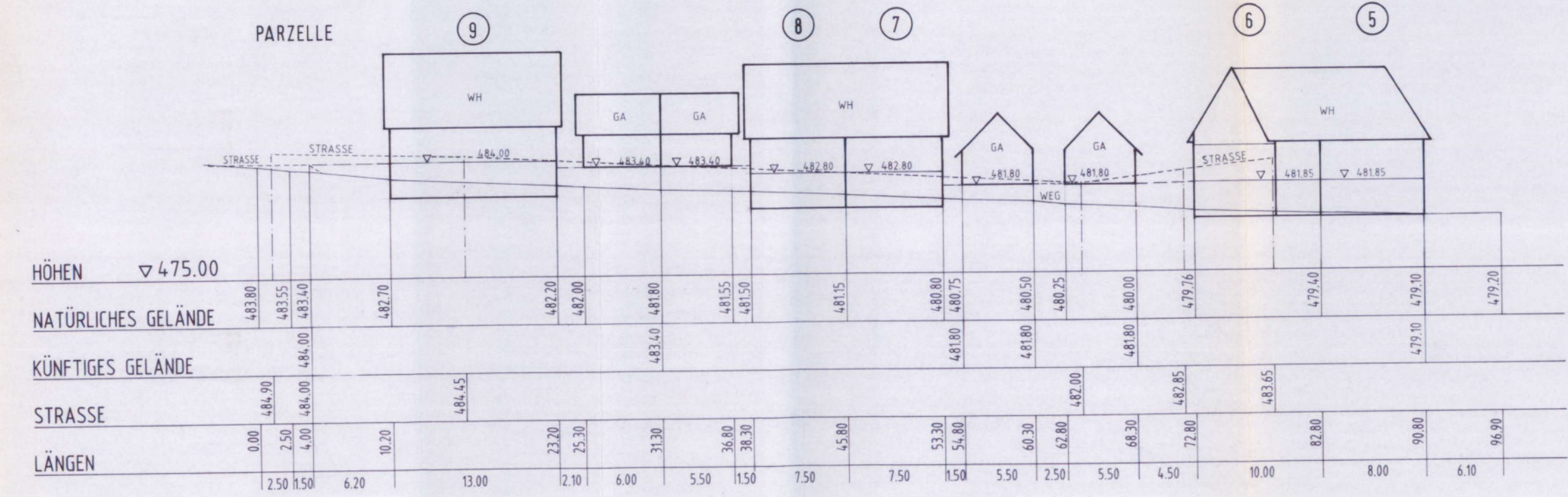




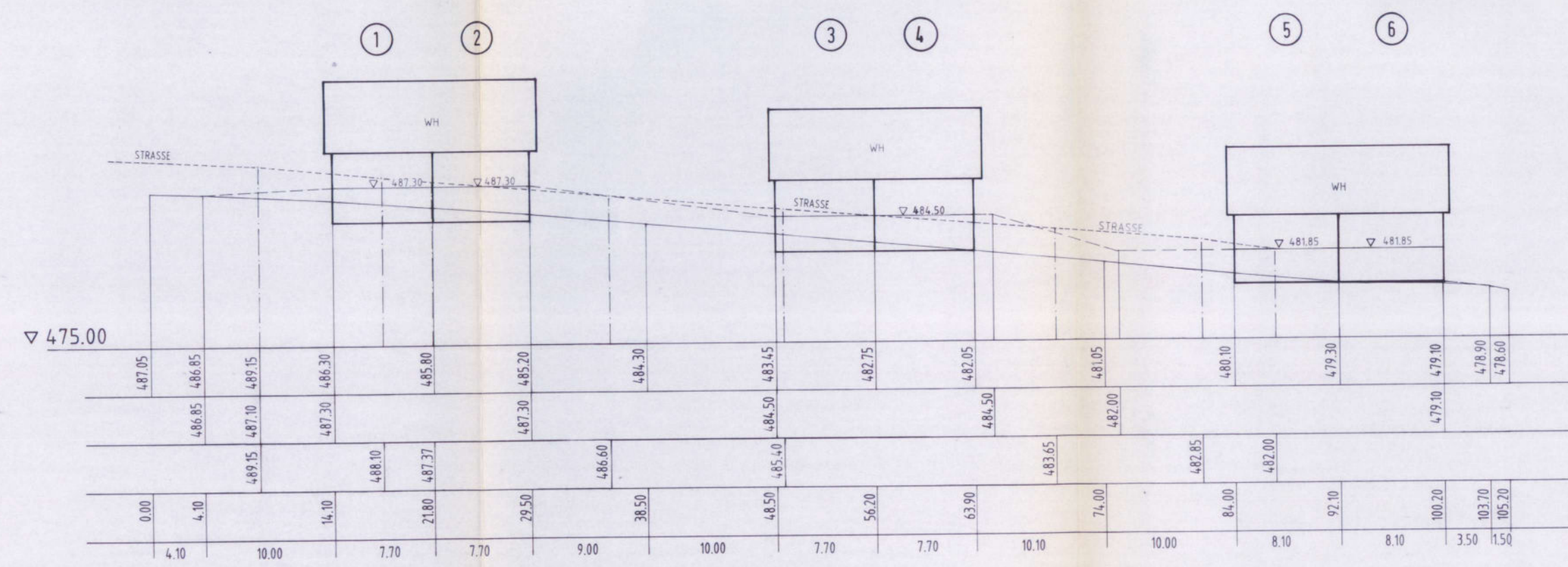
**SCHNITT 5**



**SCHNITT 6**



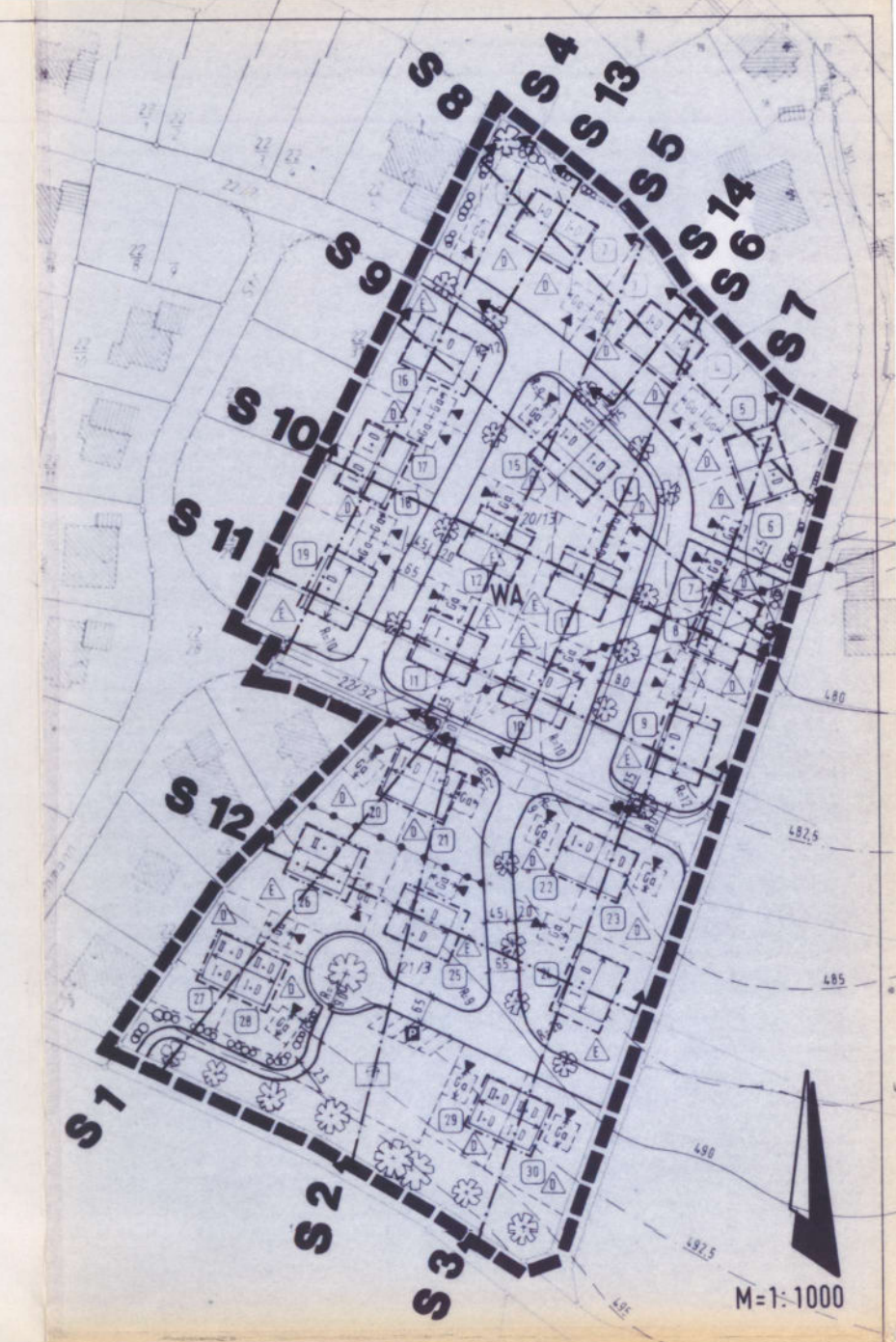
**SCHNITT 7**



**SCHNITT 8**

**ZEICHENERKLÄRUNG:**

- NATÜRLICHES GELÄNDE
- KÜNFTIGES GELÄNDE
- STRASSE
- PARZELLE
- MAX. HÖHE DER OK-ROHDECKE



**BEBAUUNGSPLAN  
M = 1:1000**

**BAUGEBIET  
"JETZENDORF-SÜD"  
TEIL II**

**GEMEINDE JETZENDORF**

**GELÄNDESCHNITTE 5 - 8  
PLANANLAGE 2/4 M = 1:250**

PLANFERTIGER:  
HANS GASSNER  
DIPL.-ING. FH BAYK BAU  
BREMENSTRASSE 10259  
DR.-SCHARL-STRASSE 10  
85276 PFAFFENHOFEN/ILM

PFAFFENHOFEN, DEN 19. JANUAR 1995  
1. ERGÄNZUNG: APRIL 1995  
2. ERGÄNZUNG: JUNI 1995  
3. ERGÄNZUNG: AUGUST 1995