

BEBAUUNGSPLAN M = 1:1000

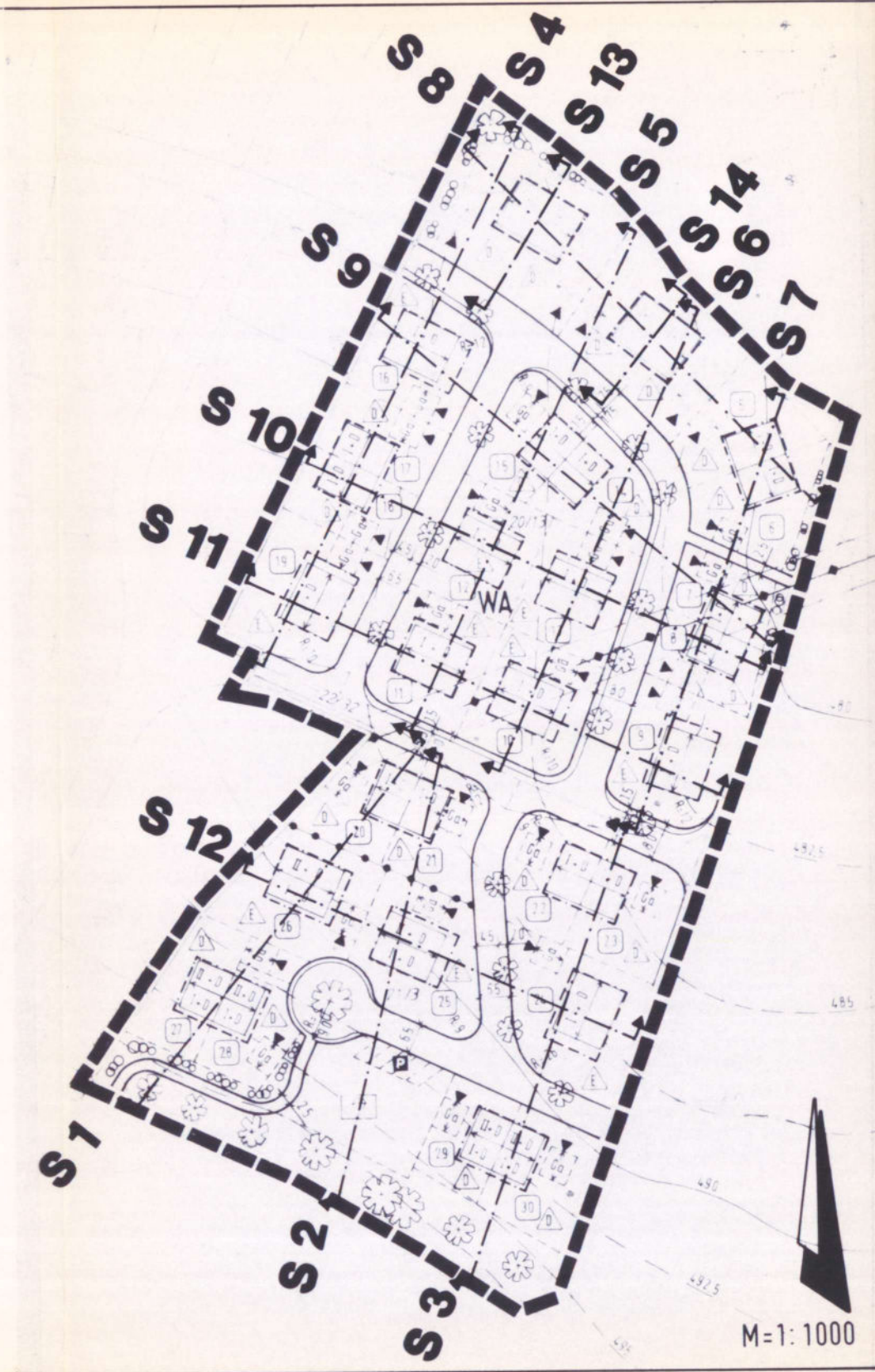
BAUGEBIET "JETZENDORF-SÜD" TEIL II

GEMEINDE JETZENDORF

GELÄNDESCHNITTE 13-14 PLANANLAGE 4 / 4 M = 1:250

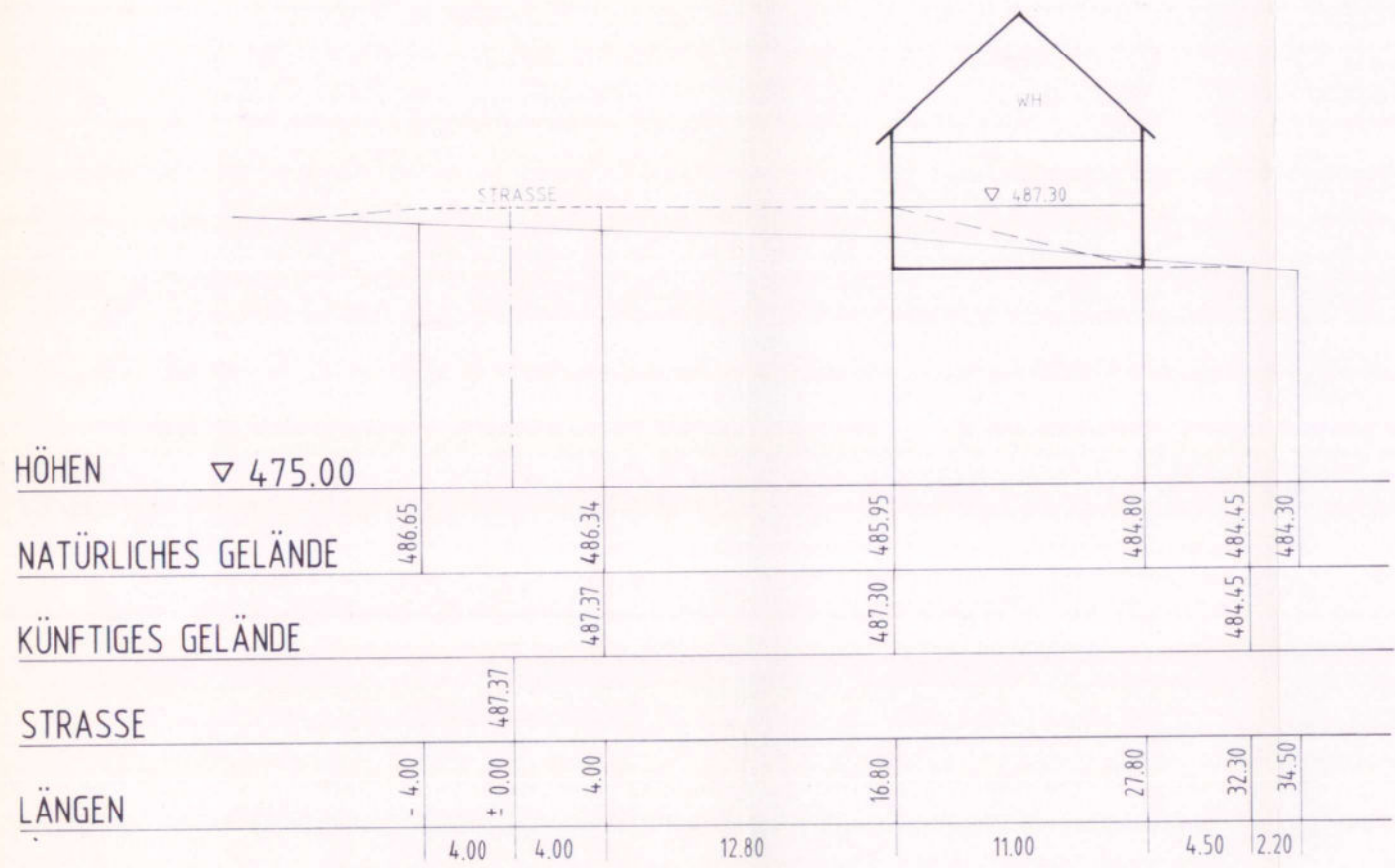
PLANFERTIGER:
HANS GASSNER
DIP.-ING. FH BAYK BAU
TEL. 0 84 41 / 8 48 88
FAX. 0 84 41 / 7 69 28
DR.-SCHARL-STRASSE 19
85276 PFAFFENHOFEN/ILM

PFAFFENHOFEN, DEN 21. JUNI 1995
1. ERGÄNZUNG: AUGUST 1995



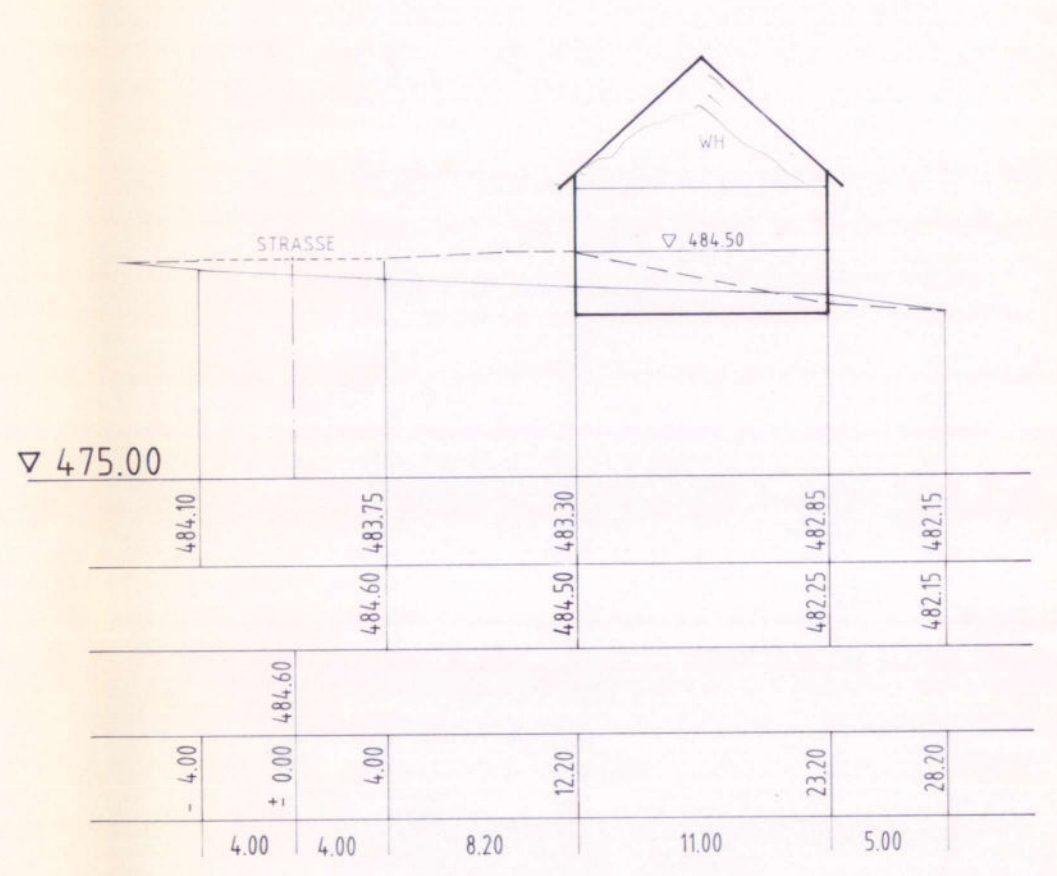
PARZELLE

① ②



SCHNITT 13

③ ④



SCHNITT 14

ZEICHENERKLÄRUNG:

- NATÜRLICHES GELÄNDE _____
- KÜNFTIGES GELÄNDE - - - - -
- STRASSE - - - - -
- PARZELLE ①
- MAX. HÖHE DER OK-ROHDECKE ▽ 495.40